



АДМИНИСТРАЦИЯ ГОРОДА ПЕРМИ
ДЕПАРТАМЕНТ ЗЕМЕЛЬНЫХ ОТНОШЕНИЙ

РЕШЕНИЕ

о размещении объектов № 21-01-44-1245 от 23 СЕН 2021

г. Пермь, ул. Сибирская, 15

Департамент земельных отношений администрации города Перми в соответствии с пунктом 3 статьи 39.36 Земельного кодекса Российской Федерации, Положением о порядке и условиях размещения объектов на землях или земельных участках, находящихся в государственной или муниципальной собственности, на территории Пермского края без предоставления земельных участков и установления сервитутов, публичного сервитута, утвержденным постановлением Правительства Пермского края от 22 июля 2015 г. № 478-п, заявлением от 14 сентября 2021 г. № 21-01-06-13896.

разрешает Фонду защиты прав граждан-участников строительства ПК (ИНН 5902058216, ОГРН 1205900013021, место нахождения: 614015, г. Пермь, ул. Советская, д. 40)

размещение объектов: проезды, в том числе вдольтрассовые, и подъездные дороги, для размещения которых не требуется разрешения на строительство

на землях: государственная собственность на которые не разграничена

на срок: 1 год

местоположение: Пермский край, г. Пермь, Кировский район, севернее земельного участка 59:01:1713096:77 по ул. Кировоградской.

Территория расположена в зоне с особыми условиями использования территорий: приаэродромная территория аэродрома аэропорта Большое Савино; охранный зона газопровода среднего давления; в прочих зонах ограничений: водоохранная зона; прибрежная защитная полоса.

Фонду защиты прав граждан-участников строительства ПК:

1. Соблюдать правила использования воздушного пространства, установленные постановлением Правительства Российской Федерации от 11 марта 2010 г. № 138 «Об утверждении Федеральных правил использования воздушного пространства Российской Федерации».

2. Соблюдать правила охранной зоны, установленные постановлением Правительства Российской Федерации от 20 ноября 2000 г. № 878 «Об утверждении Правил охраны газораспределительных сетей».

3. Соблюдать правила охранных зон и обеспечить на земельном участке выполнение требований статьи 65 Водного кодекса Российской Федерации.

Приложение: схема предполагаемых к использованию земель или части земельного участка с координатами поворотных точек границы земельного участка (на 1 л. в 1 экз.).

И. о. заместителя главы администрации
города Перми – начальника департамента
земельных отношений администрации
города Перми











А.А. Горюнов

Вид разрешенного использования: Проезды, в том числе вдольтрассовые, и подъездные дороги, для размещения которых не требуется разрешения на строительство.

Масштаб 1:500

от н1 точки до н2 точки - земельный участок 59:01:0000000:979/13;
от н2 точки до н4 точки - земли неразграниченной государственной собственности;
от н4 точки до н5 точки - земельный участок 59:01:1713096:77;
от н5 точки до н1 точки - земли неразграниченной государственной собственности.

Каталог координат, м		
№ точки границы	X	Y
н1	517342.47	2215630.38
н2	517347.07	2215635.72
н3	517342.08	2215637.77
н4	517338.87	2215640.58
н5	517335.59	2215636.68

-  - Вновь образованная часть границы;
 -  - Граница кадастрового квартала;
 -  - Граница земельного участка;
 -  - Граница земельного участка №154 проекта межевания территории, утвержденного постановлением администрации города Перми от 23.12.2016 №1159;
 -  - Граница земельного участка №11 проекта межевания территории, утвержденного постановлением администрации города Перми от 19.08.2019 №487;
 -  - Красные линии;
 -  - Линии регулирования и застройки;
 -  - Подписи номеров вновь образованных характерных точек;
- н1, н2, ..., нп - Номер образуемого земельного участка.

